














-  Kansteinweg
-  Grüner Ring
-  Umlandschleife
-  Gehrden alternat. Wegeführung
- Points Of Interest**
-  Bellevue
-  Burg, Ruine
-  Windmühle
-  Garten, Park
-  Orientierungstafel
-  Parkplatz
-  Wirtshaus, Gaststätte
-  Museum
-  Tourist-Info

NAHERHOLUNGS-
INFRASTRUKTUR
GEHRDEN
Kansteinweg - Grüner Ring - POI

300 0 300 600 Meter



Maßstab: 1:25000



STADT GEHRDEN
Region Hannover

Datum: 23.10.2006 14:16

aufgestellt:
Sachgebiet Umw. H. Spör